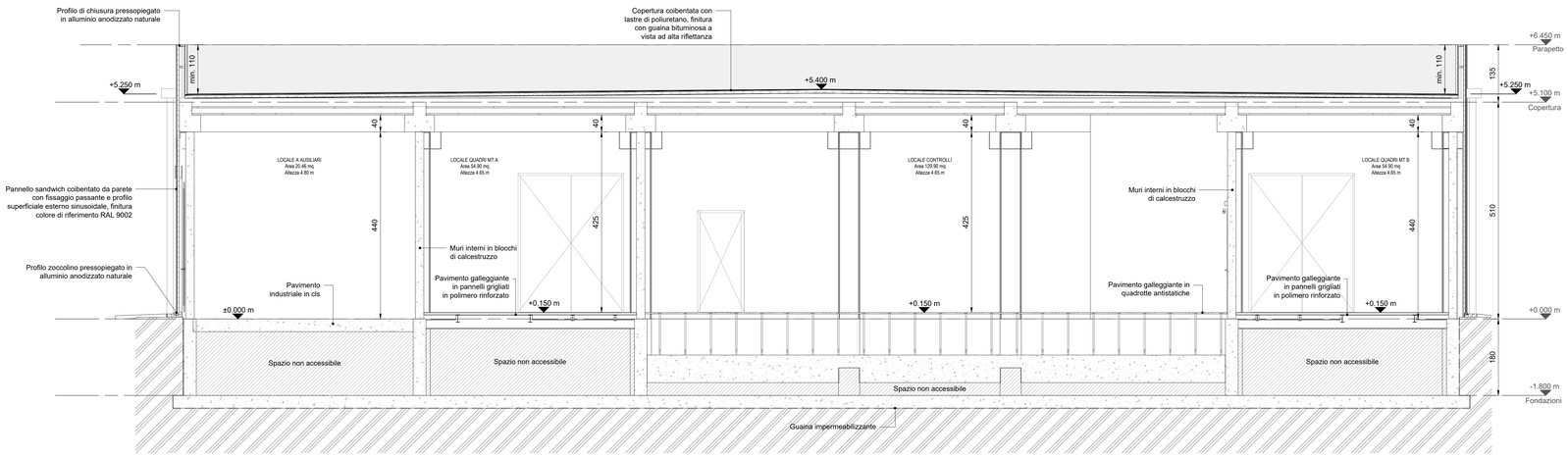

1 SEZIONE 1
1 : 50

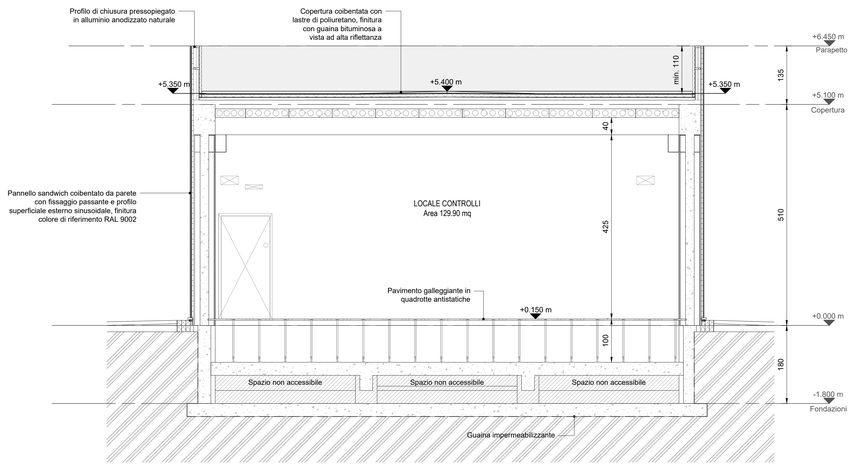

2 SEZIONE 2
1 : 50

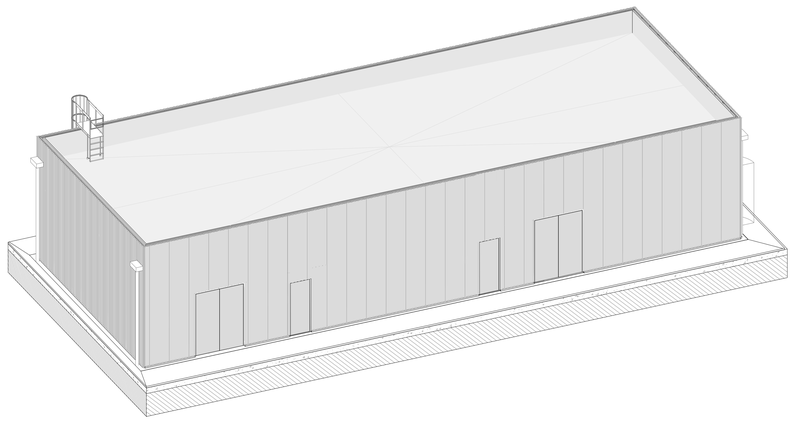

3 VISTA 3D
NON IN SCALA

NOTE GENERALI

1. QUESTO ELABORATO È STATO PRODOTTO AI SOLI FINI DELLA FASE PROGETTUALE A CUI SI RIFERISCE E NON PUÒ ESSERE UTILIZZATO PER IL CANTIERE NÉ PER NESSUNA ATTIVITÀ RELATIVA ALLA COSTRUZIONE.
2. QUESTO ELABORATO È RELATIVO SOLAMENTE ALLA DISCIPLINA PROGETTUALE A CUI SI RIFERISCE E DEVE ESSERE LETTO CONGIUNTAMENTE AGLI ELABORATI RELATIVI ALLE ALTRE DISCIPLINE PER UN'ESAUSTIVA TUTTA LA DOCUMENTAZIONE PROGETTUALE.
3. TUTTE LE INFORMAZIONI RELATIVE ALL'AREA DI PROGETTO E ALLE PORZIONI DI EDIFICI ED ELEMENTI COSTRUTTIVI ESISTENTI SONO DA CONFERMARE CON ACCURATI RILIEVI GEOMETRICI E TOPOGRAFICI.
4. PER L'ORIGINE E L'AFFIDABILITÀ DEI LIMITI DI INTERVENTO E DEI LIMITI CATASTALI SI RIMANDA AGLI SPECIFICI DOCUMENTI UFFICIALI.
5. PER LE INFORMAZIONI SULLE AREE ESTERNE ALL'AREA DI INTERVENTO SI RIMANDA AI DOCUMENTI COMUNALI UFFICIALI E AGLI EVENTUALI SPECIFICI RILIEVI.
6. LE MISURE RIPORTATE SUL DISEGNO SONO IN CENTIMETRI SE NON DIVERSAMENTE INDICATO. TUTTE LE APERTURE SONO QUOTATE AL NETTO.
7. LE QUOTE DEVONO ESSERE RIPORTATE ESCLUSIVAMENTE ALLE QUOTE DIMENSIONALI RIAPPRESENTATE SUL DISEGNO. NON È CONSENTITO PRENDERE MISURE DIRETTAMENTE DAL DISEGNO SE NON ESPRESSAMENTE INDICATE.
8. IN CASO DI DISCREPANZA TRA I DISEGNI RIFERIRSI AGLI ELABORATI AD UNA SCALA MAGGIORE DI DETTAGLIO. EVENTUALI DISCREPANZE DEVONO ESSERE SEGNALATE AL PROGETTISTA PER ISCRITTO.
9. PER LA STRATEGIA ANTINCENDIO E LE RELATIVE PRESCRIZIONI SI RIMANDA AL PROGETTO DI PREVENZIONE INCENDI.
10. TUTTE LE ALTEZZE DEGLI AMBIENTI INDICATE IN PIANTA E SEZIONE SONO ALTEZZE MEDIE PONDERALI DELL'AMBIENTE. FARE RIFERIMENTO ALLE SEZIONI SPECIFICHE E AGLI ELABORATI DI DETTAGLIO PER MAGGIORI INFORMAZIONI.
11. **LE COMPONENTI IMPIANTISTICHE IN ALTA E MEDIA TENSIONE SONO RAPPRESENTATE SOLO A TITOLO INDICATIVO. MAGGIORI DETTAGLI SARANNO RAPPRESENTATI PER L'ITER DI AUTORIZZAZIONE ALLA COSTRUZIONE E ALL'ESERCIZIO DELL'OPERA ELETTRICA IN CAPO A CITTÀ METROPOLITANA DI MILANO**
12. **LA QUOTA ALTIMETRICA ±0.000 INDICATA CORRISPONDE ALLA QUOTA +101.505M SLM**

Key Plan

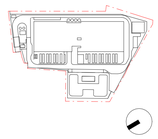

Rev.	Data	Descrizione
P01	31/10/2025	Permesso di Costruire

Zibido San Giacomo

Progettazione masterplan, Progettazione architettonica, Progettazione ingegneristica

ARUP
Arup Italia S.r.l.
Corso Italia 1 - 20122 Milano, Italia
t. +39 02 8597 9301
e. milan@arup.com
www.arup.com

Consulenti specialistici:

Prevenzione incendi
Studio Mistretta & Co.
Ing. Silvestro Mistretta
Via Canova 25 - 20145 - Milano
t. +39 02 55033741
e. info@studiomistretta.org

Invarianza idraulica e interferenze
STIDEA
STIDEA S.r.l.
Via Imerio 10 - 40126 Bologna
t. +39 051 247777
e. info@stidea-srl.it

Requisiti acustici passivi
ambiente
Ambiente S.p.a.
Via Frassina 21 - 54033 - Carrara (MS)
t. +39 05 8585624
e. home@ambientesez.it

Fattibilità ambientale
ERM
ERM Italia S.p.a.
Via San Gregorio 38 - 20124 - Milano
t. +39 02 874401
e. info-Ita@erm.com

Sottostazione Alta Tensione
Gentech S.r.l.
Via Tomaso Nani 7 - 23017 - Morbegno (SO)
t. +39 03 42610774
e. info@gentech-srl.it

Firmato digitalmente da:
RICCIARDINI PIETRO
Firmato il 23/12/2025 15:11
Seriale Certificato: 3787290
Valido dal 19/08/2024 al 19/08/2027
InfoCamere Qualified Electronic Signature CA

Committente
Amazon Data Services Italy S.r.l.

Progetto
PERMESSO DI COSTRUIRE
art. 10(L), D.P.R. 6 Giugno 2001, n° 380

Progetto di Data Center
in Via G. Verdi n° 9, Zibido San Giacomo, Milano, Italia

Fase progettuale:
Permesso di Costruire

Titolo Elaborato
STATO DI PROGETTO - EDIFICIO
Sezioni

Scala
come indicato

Disciplina	By / Chkd / Appd
Architettura	LP/PR/VM
Arup Job No	**Rev**
306134-00	P01

Tav. No
Z-A-PDC-SE-XX-02

Do not scale
© Arup